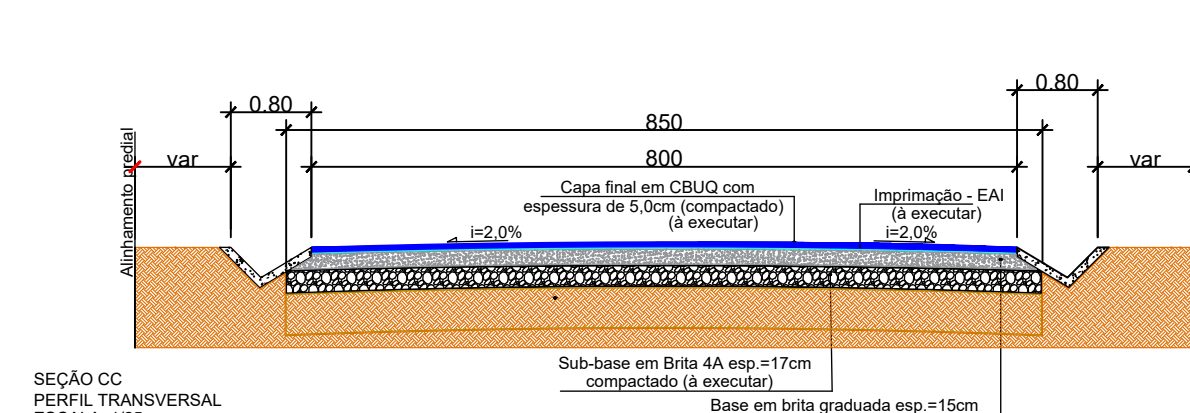
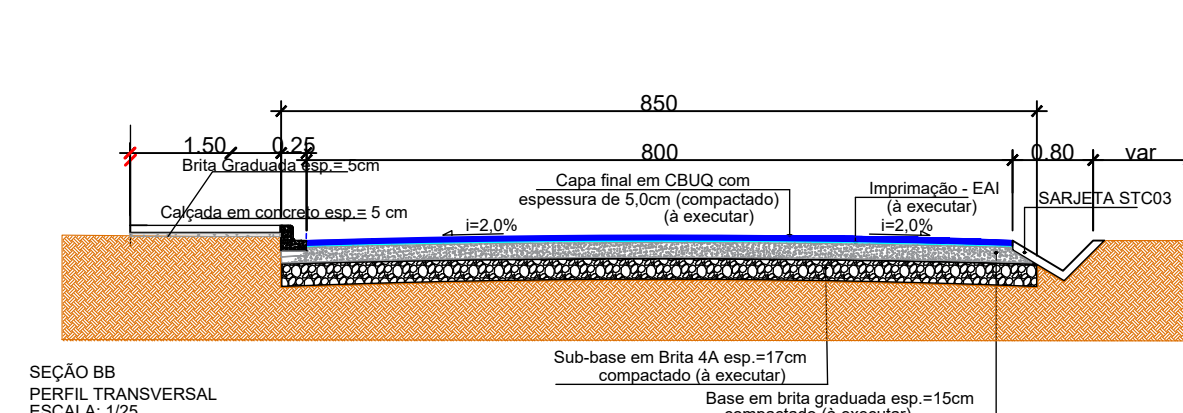
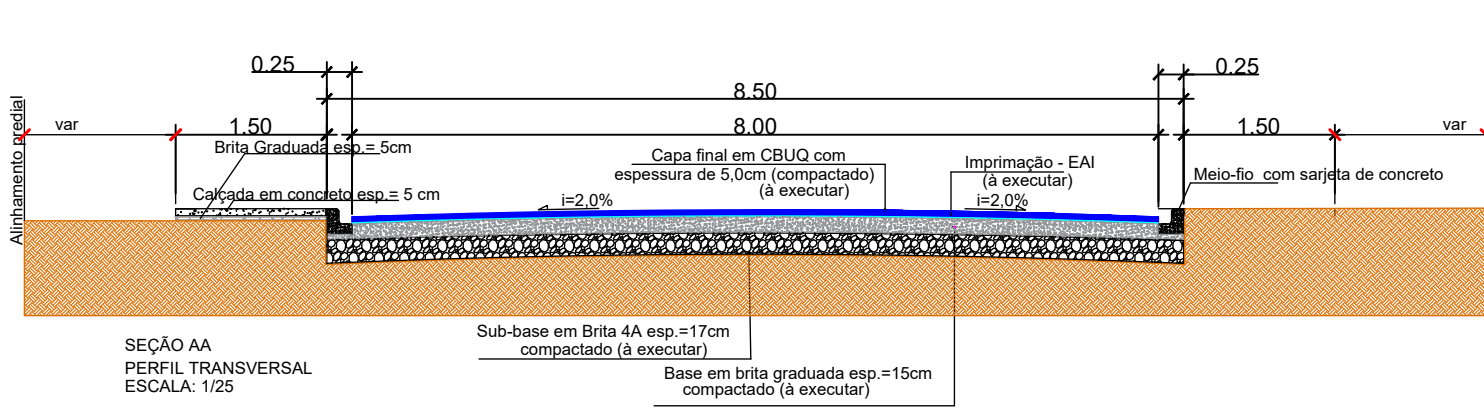
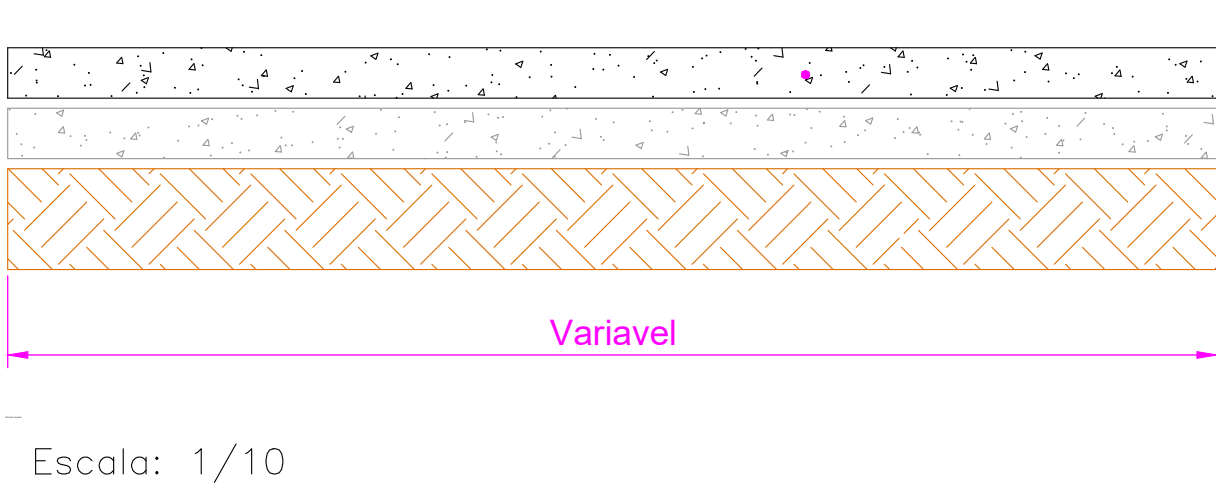
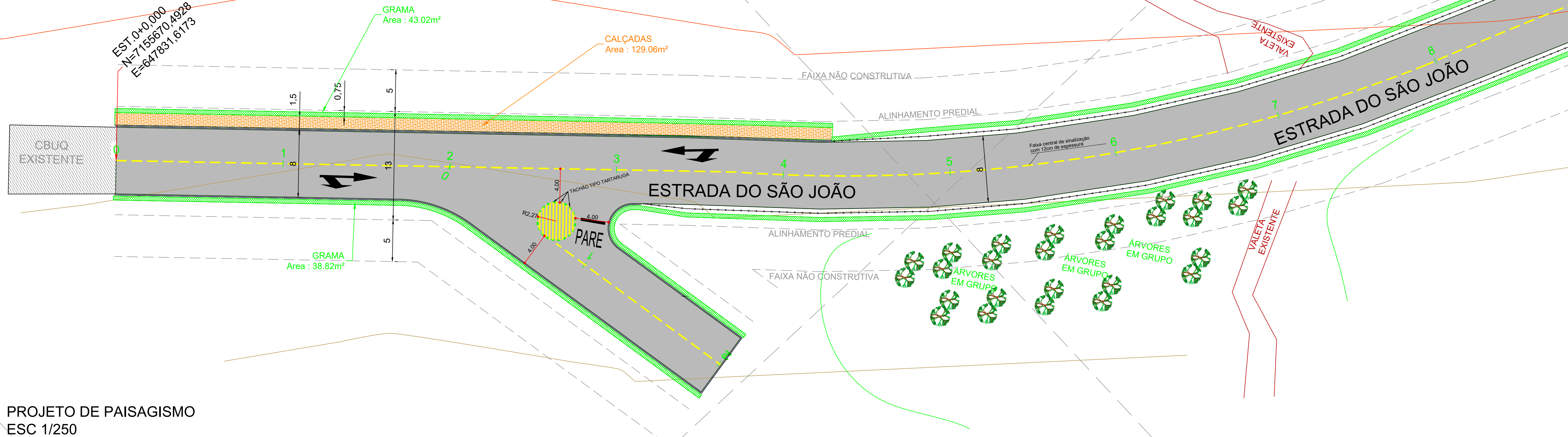
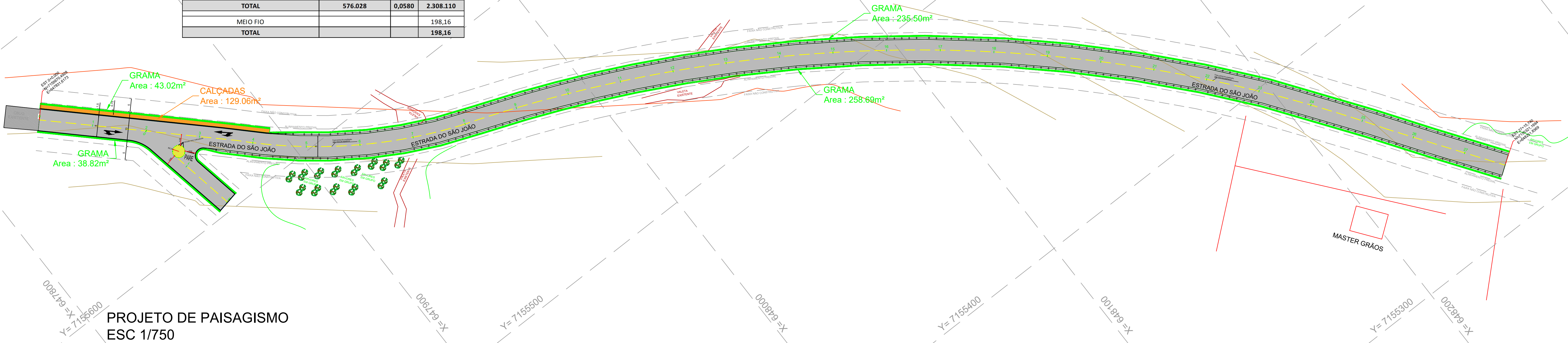


19.03.2007 PROJETO DE TOPOGRAFIA.dwg

DESCRIÇÃO	m2	ha	Perímetro (m)
CAÇADAS 01	129.055	0.013	175.077
TOTAL	129.055	0.013	175.077
GRAMA 01	43.025	0,004	173.099
GRAMA 02	38.819	0,004	156.275
GRAMA 03	258.686	0,026	1.035.740
GRAMA 04	235.498	0,024	942.996
TOTAL	576.028	0,0580	2.308.110
MEIO FIO			198,16
TOTAL			198,16



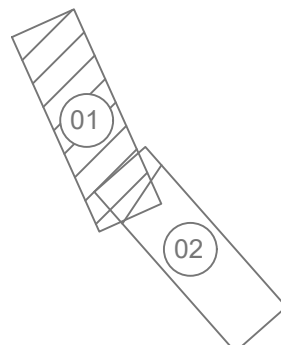
LEGENDA

GREIDE NATURAL
GREIDE DE PROJETO
ESTACAS
PAVIMENTAÇÃO ASFÁLTICA
ALINHAMENTO PREDIAL

LEGENDA

CURVAS DE NÍVEL - 5 m
CURVAS DE NÍVEL -1m
OFFSET DE ATERRRO
OFFSET DE CORTE
VALAS

ARTICULAÇÃO



NOTAS

- O departamento de obras possui profissionais de engenharia/arquitetura com carga horária e infraestrutura suficientes para acompanhamento em período integral na obra, porém a administração do quantitativo de materiais é de total responsabilidade dos profissionais que efetuarem a coleta e aplicação na obra;
- No caso da execução dos trabalhos de maneira inadequada, ou sem o uso de equipamentos de proteção, a obra deverá ser imediatamente interrompida, priorizando-se a execução do projeto de forma segura e adequada;
- Qualquer etapa de execução, deve ser precedida pela correta sinalização viária, evitando acidentes e/ou riscos aos transeuntes;
- Para execução de quaisquer trabalhos, é imprescindível que o projeto esteja em mãos do encarregado pela obra;
- Caso haja divergência no levantamento topográfico disponível, consultar os projetistas, para eventual relocação de pontos de drenagem;
- Somente iniciar as obras após o licenciamento ambiental

DESTINADO A PREFEITURA DE CONTENDA:



PREFEITURA MUNICIPAL DE CONTENDA

PEÇAS GRÁFICAS
PROJETO PAISAGISMO

RESPONSÁVEL TÉCNICO
Daiana Priscila Souza Leite
Engenheira Civil CREA PR-184.547/D
PREFEITO MUNICIPAL
Antonio Adamir Digner
Gestão 2021-2024

OBRA: PAVIMENTAÇÃO
Estrada do São João

DATA:
AGOSTO/2021
ESCALA:
INDICADA
DESENHO:
RUBENS
FOLHA: